Карта планируемого размещения объектов инженерной инфраструктуры местного значения сельского поселения Черновка муниципального района Сергиевский Самарской области

Карта планируемого размещения объектов инженерной инфраструктуры местного значения с. Черновка муниципального района Сергиевский Самарской области

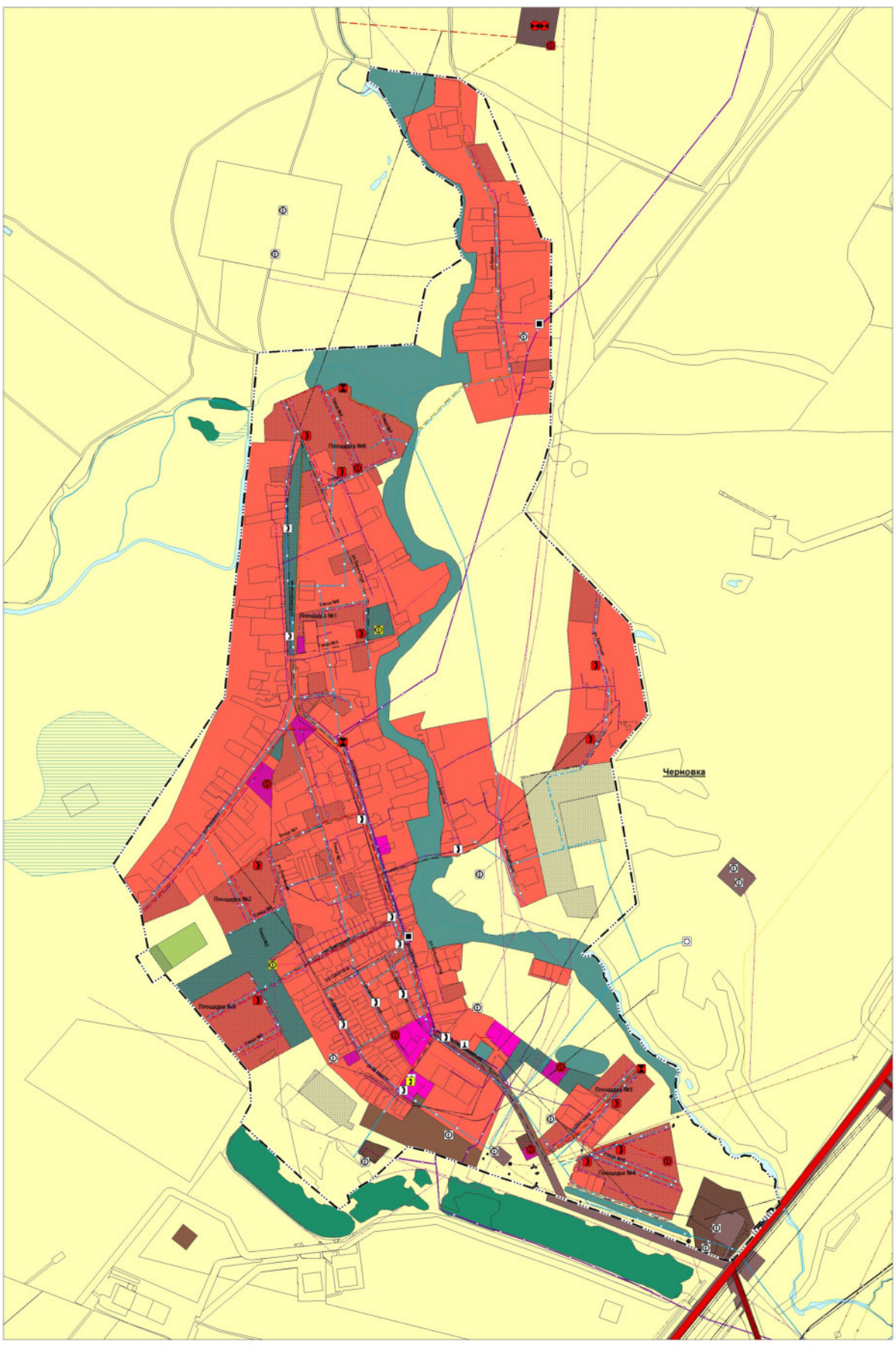

Условные обозначения:

Границы субъектов Российской Федерации, муниципальных образований, населенных пунктов. Существующие

Границы единиц административно-территориального деления Российской Федерации
- Граница муниципального района
- Граница сельского поселения
- Граница населенного пункта

Сведения ЕГРН

Границы земельных участков в соответствии с данными ЕГРН
- Границы земельных участков

Иная информация о состоянии, об использовании, ограничениях использования территорий. Существующие

Функциональные зоны
- Жилые зоны
- Зона лесов
- Зоны рекреационного назначения
- Зоны сельскохозяйственного использования
- Зоны специального назначения
- Общественно-деловые зоны
- Производственные зоны, зоны инженерной и транспортной инфраструктур
- Производственная зона

Иная информация о состоянии, об использовании, ограничениях использования территорий. Планируемые

Функциональные зоны
- Жилые зоны
- Зоны рекреационного назначения
- Зоны специального назначения
- Зоны сельскохозяйственного использования
- Иные рекреационные зоны
- Общественно-деловые зоны
- Производственные зоны, зоны инженерной и транспортной инфраструктур

Объекты транспортной инфраструктуры. Существующие

Автомобильные дороги
- Автомобильные дороги регионального или межмуниципального значения
- Автомобильные дороги местного значения

Железнодорожные пути
- Железнодорожный путь общего пользования

Объекты трубопроводного транспорта и инженерной инфраструктуры. Существующие

Гидротехнические сооружения
- Водоподпорные и водонапорные гидротехнические сооружения

Линии электропередачи (ЛЭП)
- Линии электропередачи 10 кВ
- Линии электропередачи 110 кВ
- Линии электропередачи 35 кВ

Объекты водоснабжения
- Артезианская скважина
- Водозабор
- Водонапорная башня

Объекты добычи и транспортировки газа
- Пункт редуцирования газа (ПРГ)

Объекты связи
- Объекты почтовой связи

Объекты теплоснабжения
- Источник тепловой энергии

Распределительные трубопроводы для транспортировки газа
- Газопровод распределительный высокого давления
- Газопровод распределительный низкого давления
- Газопровод распределительный среднего давления

Сети водоснабжения
- Водовод
- Водопровод

Сети электросвязи
- Линейно-кабельное сооружение связи
- Линия связи

Электрические подстанции
- Трансформаторная подстанция (ТП)
- Электрическая подстанция 35 кВ местного значения

Объекты трубопроводного транспорта и инженерной инфраструктуры. Планируемые

Линии электропередачи (ЛЭП)
- Линии электропередачи 10 кВ

Объекты водоотведения
- Канализационная насосная станция (КНС)

Объекты водоснабжения
- Артезианская скважина
- Водозабор
- Водонапорная башня

Объекты добычи и транспортировки газа
- Пункт редуцирования газа (ПРГ)

Объекты инженерной защиты от опасных геологических процессов
- Сооружения для защиты от затопления и подтопления

Распределительные трубопроводы для транспортировки газа
- Газопровод распределительный высокого давления
- Газопровод распределительный низкого давления

Сети водоотведения
- Канализация самотечная

Сети водоснабжения
- Водопровод

Электрические подстанции
- Трансформаторная подстанция (ТП)

Природные объекты. Существующие

Поверхностные водные объекты
- Болото
- Водоем (озеро, пруд, обводненный карьер, водохранилище)
- Водоток (река, ручей, канал)

Карта планируемого размещения объектов инженерной инфраструктуры местного значения с. Орловка муниципального района Сергиевский Самарской области

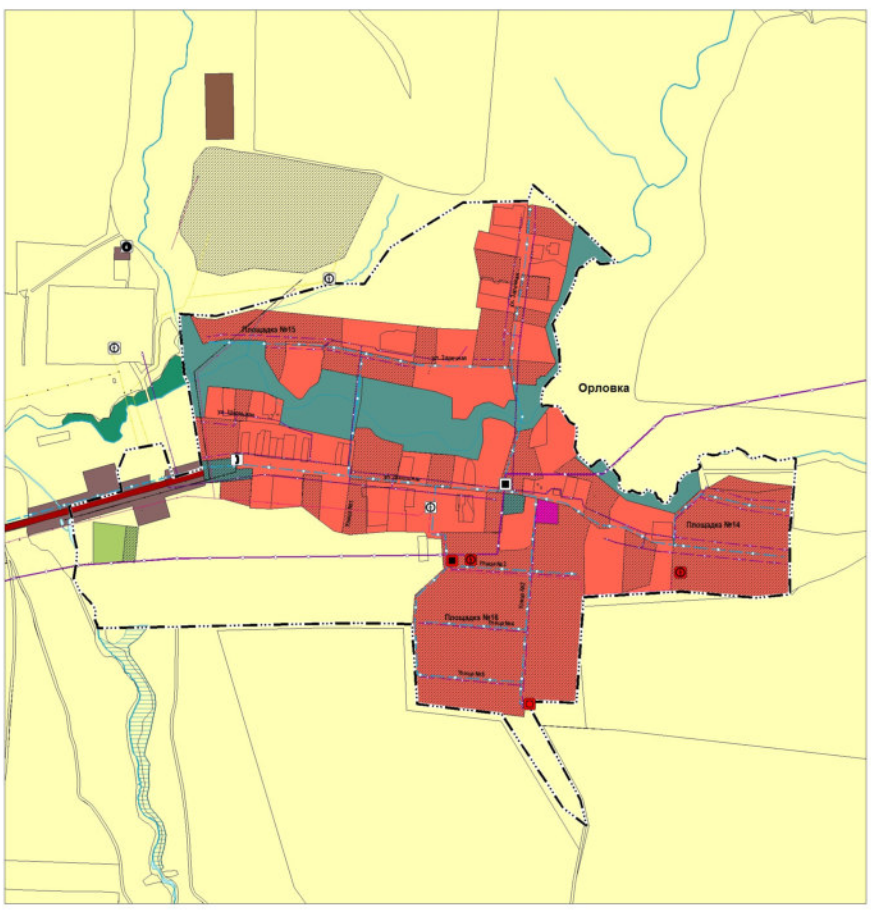

Карта планируемого размещения объектов инженерной инфраструктуры местного значения п. Запрудный муниципального района Сергиевский Самарской области

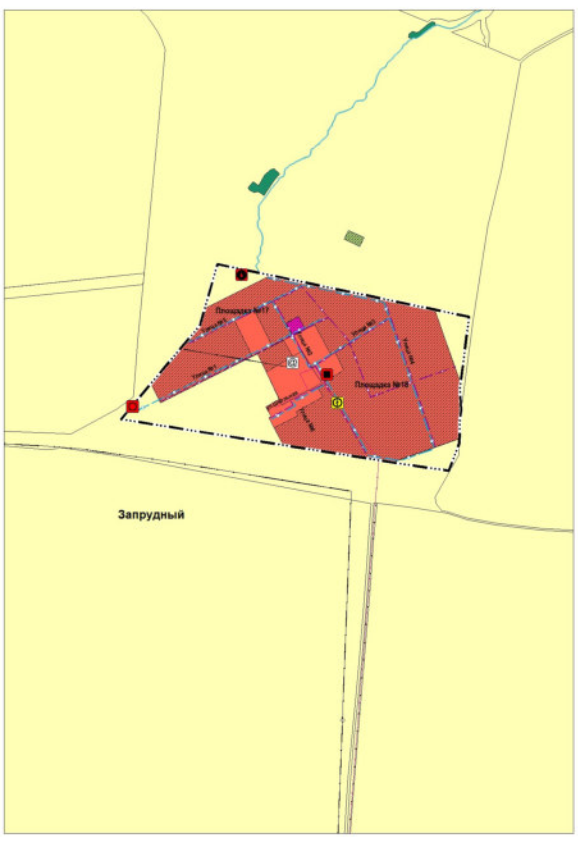

Карта планируемого размещения объектов инженерной инфраструктуры местного значения п. Нива муниципального района Сергиевский Самарской области

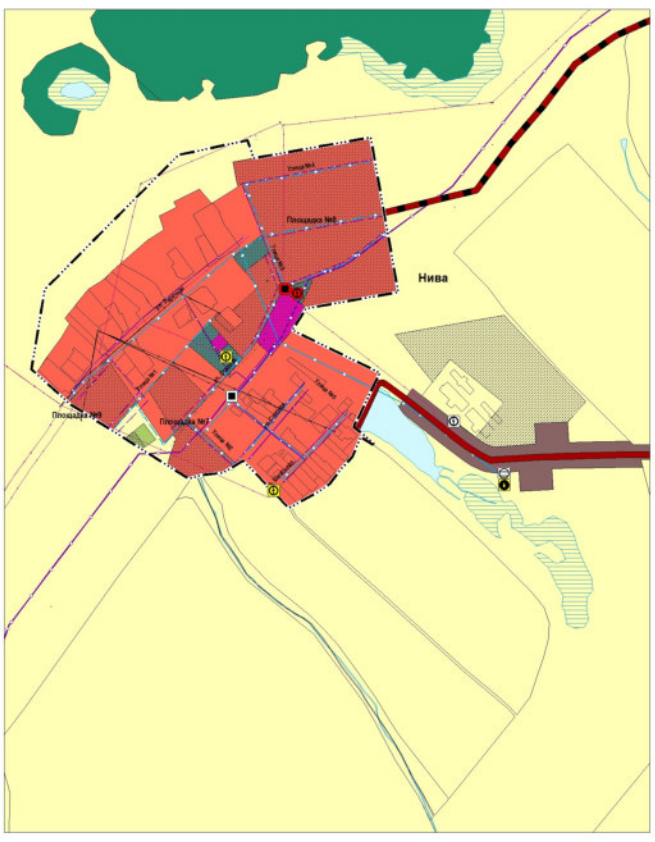

Карта планируемого размещения объектов инженерной инфраструктуры местного значения п. Новая Орловка муниципального района Сергиевский Самарской области

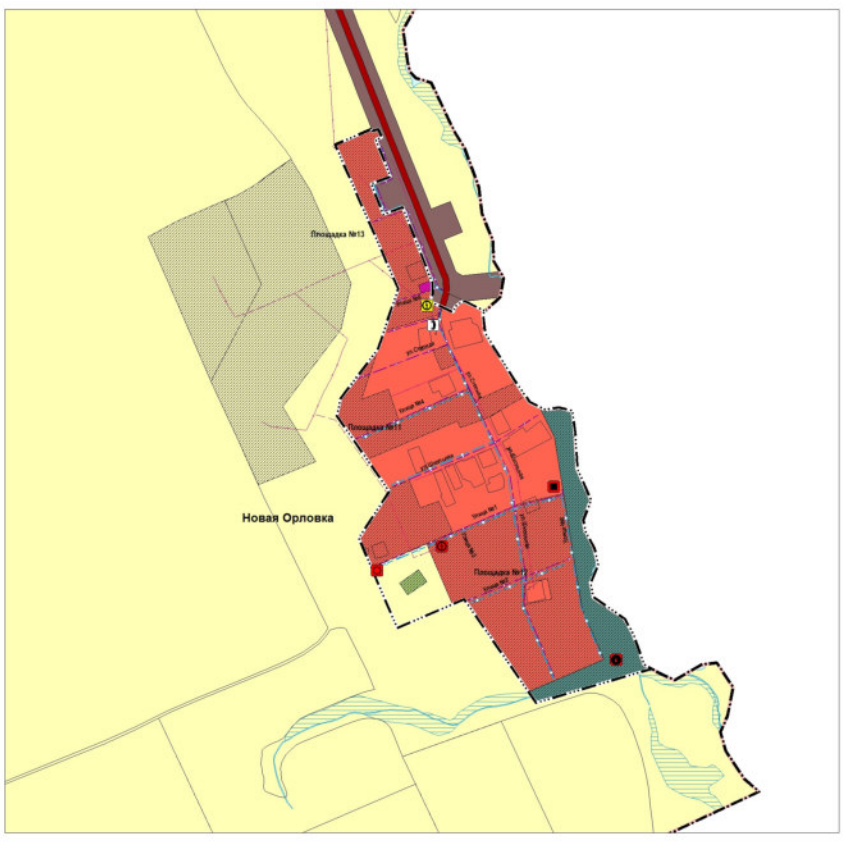

Директор института	Бухдов И.Д.	
И.о. зам.директора по терр. планированию	Власов И.В.	
Директор ООО "ОКТОГОН"	Никитенко О.А.	
Объект	Генеральный план сельского поселения Черновка муниципального района Сергиевский Самарской области	
2019 г.	Заказчик: Администрация сельского поселения Черновка муниципального района Сергиевский	
	Муниципальный контракт № от 2019 г.	Инв №